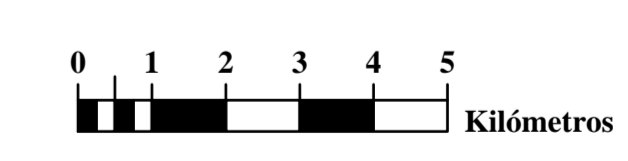

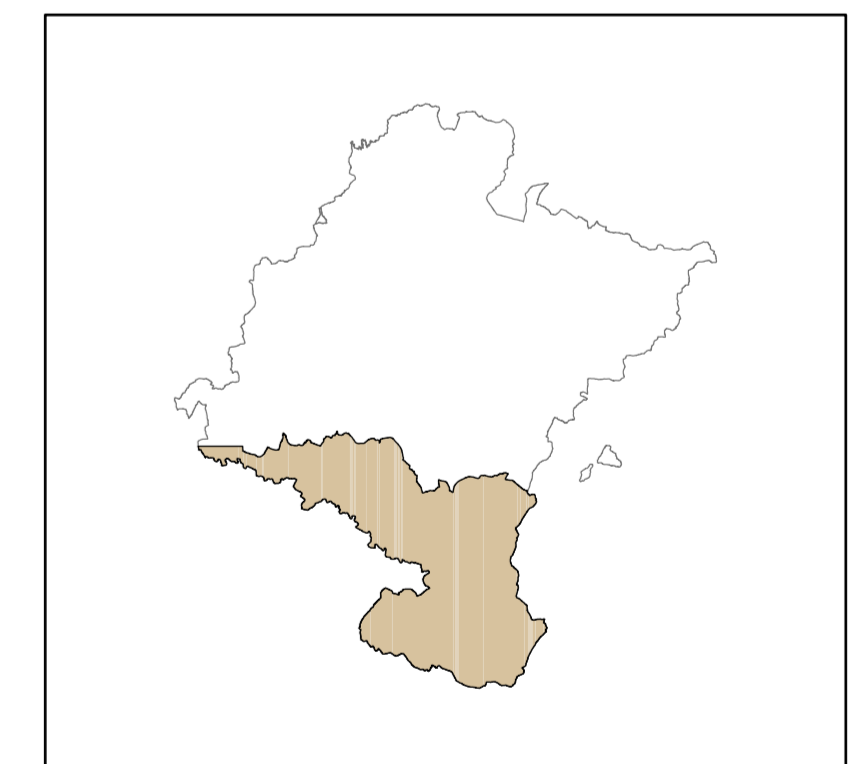


- SUPERFICIES EXCLUIDAS PARA LA EXPLOTACIÓN.
- SUPERFICIES DE EXPLOTACIÓN CONDICIONADA.
- SUPERFICIE DE EXPLOTACIÓN NO CONDICIONADA
- LICs
- VÍAS PECUARIAS**
 - CAÑADA REAL
 - PASADA
 - RAMAL
 - TRAVIESA
- CAMINO DE SANTIAGO**
- EXPLOTACIONES DE ÁRIDOS NATURALES GRADO DE ACTIVIDAD**
 - Activa
 - Inactiva
 - Baja



Elipsoidal Internacional. Proyección UTM. Datum Europeo. Huso 30.
 Base Topográfica 1:100000 de la Comunidad Foral de Navarra. Gobierno de Navarra.
 Departamento de Obras Públicas, Transportes y Comunicaciones. Dirección General de Obras Públicas

Gobierno de Navarra
 Departamento de Minería y Turismo, Instituto Geológico y Minero de España
 Comercio y Trabajo.

Actuaciones vinculadas con el Plan Director de Actividades Mineras en la Comunidad Foral de Navarra
 ESTUDIO DE ORDENACIÓN MINERO-AMBIENTAL EN ZONAS CON RECURSOS DE ÁRIDOS

MAPA BÁSICO PARA LA ORDENACIÓN MINERO-AMBIENTAL DE LA EXPLOTACIÓN EN GRAVERA EN LAS RIBERAS ALTA Y BAJA DE NAVARRA